



CAPACITACIÓN

MOVI PASAJERO

2022

VENTAJAS:

- Observa en tiempo real la ubicación del transporte.
- Ubica paradas (puntos de interés) dentro de la ruta de cada transporte.
- Calcula tiempos estimados de llegada.
- Visualiza las distintas rutas de uno o mas transportes.
- Identifica los horarios de partida y llegada de cada viaje realizado por el transporte.
- Calcula con exactitud los tiempos de llegada a la empresa por tipo de viaje

DESCARGA LA APP

¡GRATIS!

Disponible ya en:



Google Play

Dentro de la tienda:



BUSCA:

MOVI Pasajero



MOVI Pasajero

OneProSoft

11.97 MB


Presiona:

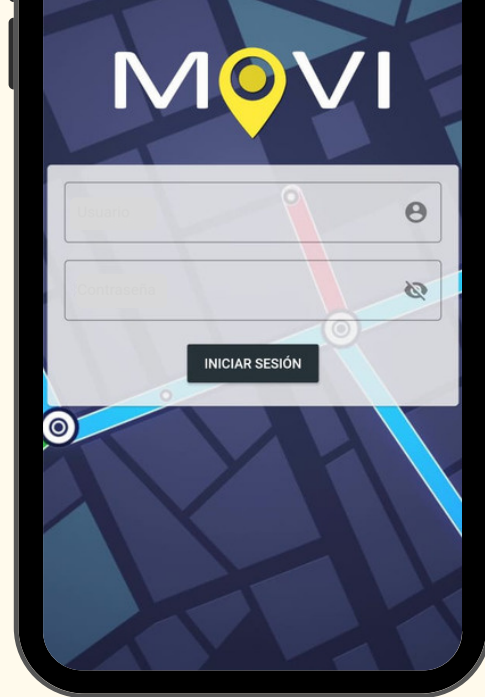
INSTALAR

LA APP SE ECUENTRA AQUÍ:

Al lanzar la app solicita datos de autenticación.

El usuario y la contraseña serán: El numero(s) de empleado (pasajero) según la lista integrada en MOVI WEB.





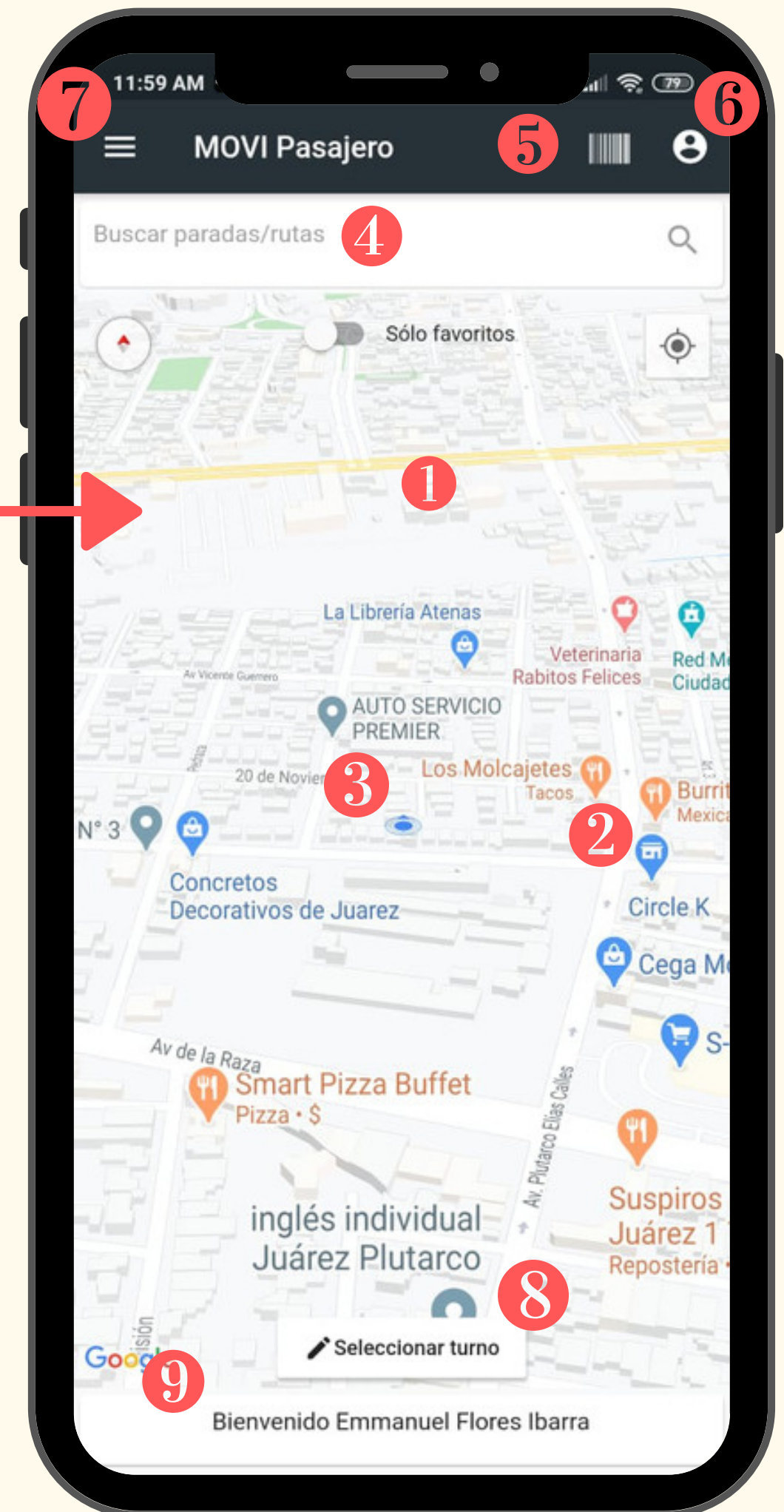
Al ingresar los datos mencionados: **INICIAR SESIÓN**

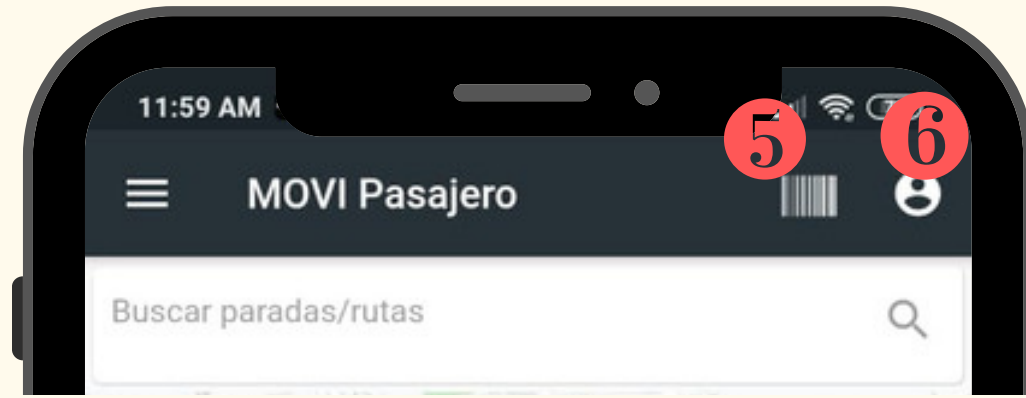
Pantalla de bienvenida:

DESCRIPCIÓN:

Observe:

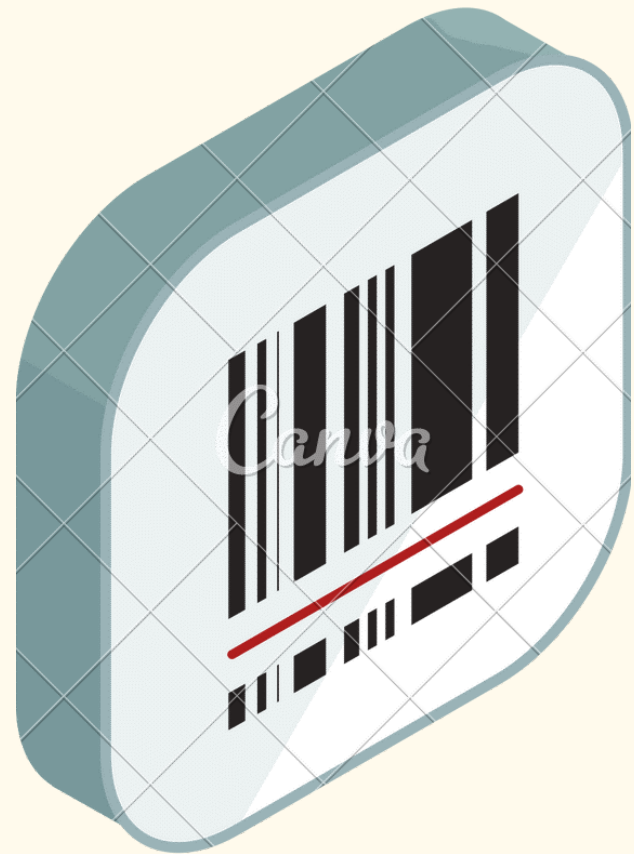
- 1- Mapa actualizado de la CD.
- 2- Ubicación de comercios.
- 3- Ubicación del pasajero.
- 4- Buscador de paradas/rutas.
- 5- Código de identidad digital.
- 6- Opciones de usuario.
- 7- Menú de opciones.
- 8- Selector de turno.
- 9- Mensaje de bienvenida personalizado.





HERRAMIENTAS SUPERIORES:


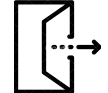
5 - Código de barras digital:



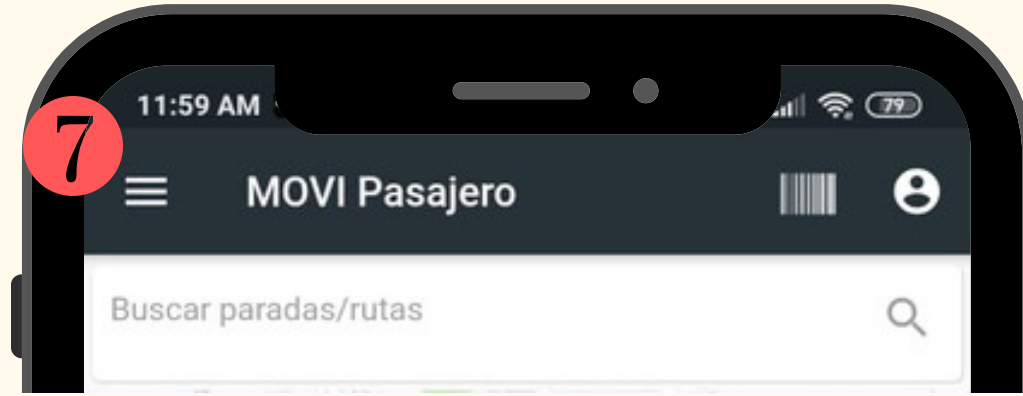
Cada ascenso y/o descenso debe ser registrado por el escaner (previamente instalado en la unidad). MOVÍ Pasajero dispone de una herramienta digital que resguarda de forma virtual el gafete o método de identificación de cada pasajero (empleado):

6 - Opciones de Usuario:

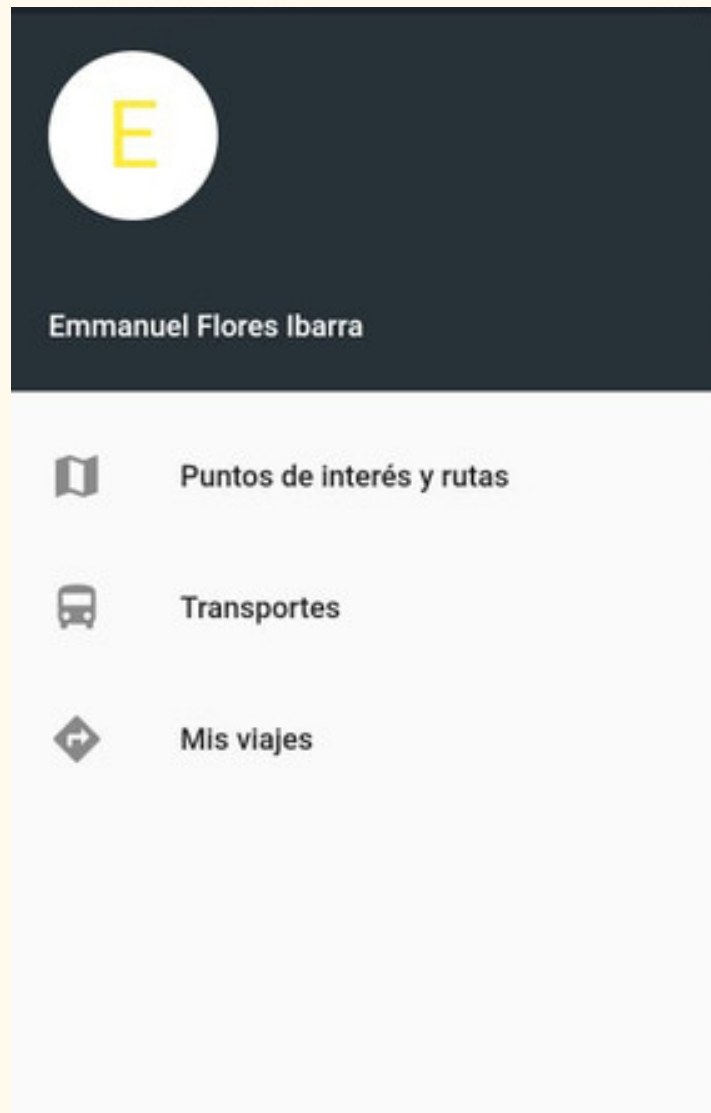
Las opciones de usuario integradas en este menú contemplan la gestión correcta de la aplicación y son las siguientes:

-  Cambiar mi contraseña.
-  Cerrar sesión.

HERRAMIENTAS SUPERIORES:




Menú de opciones:



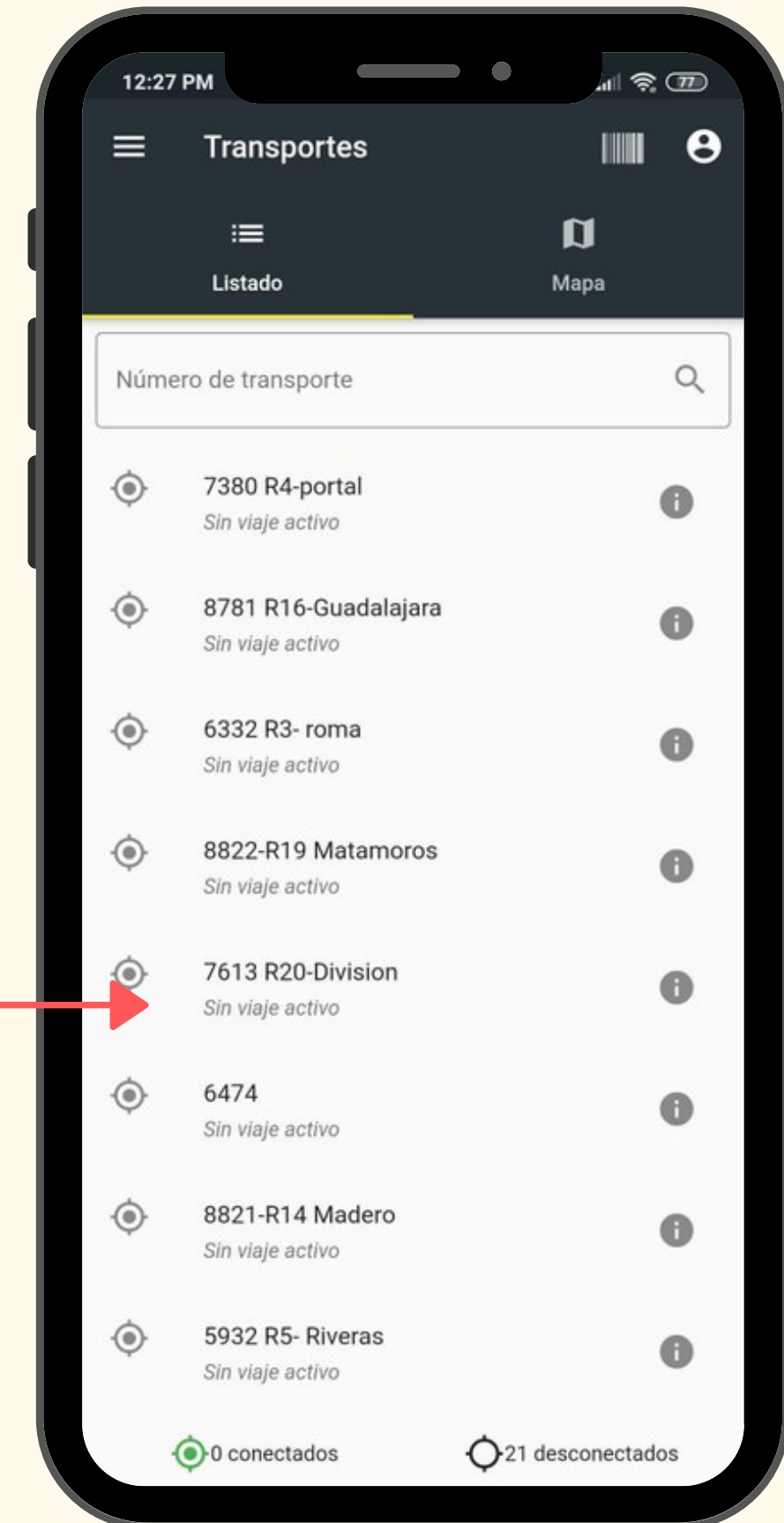
Observe:

Nombre completo del pasajero.

Puntos de interés (paradas) y rutas. -Muestra todas las paradas y rutas realizadas por los transportes de la empresa asignada al pasajero.

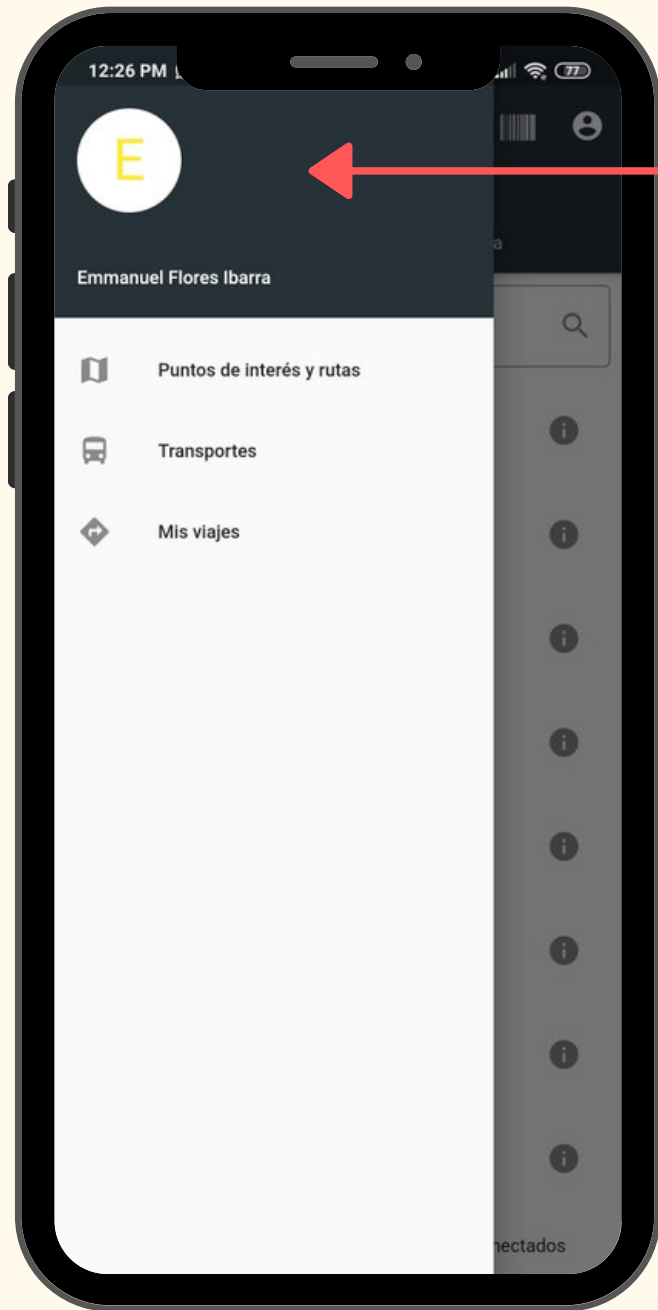
Transportes. - Muestra todos los transportes asignados a la empresa (use  para visualizar la ubicación en tiempo real).

Mis viajes. - Reporte historico de los viajes realizados.



LISTADO DE TRANSPORTES:

BUSQUEDA DE VIAJE:



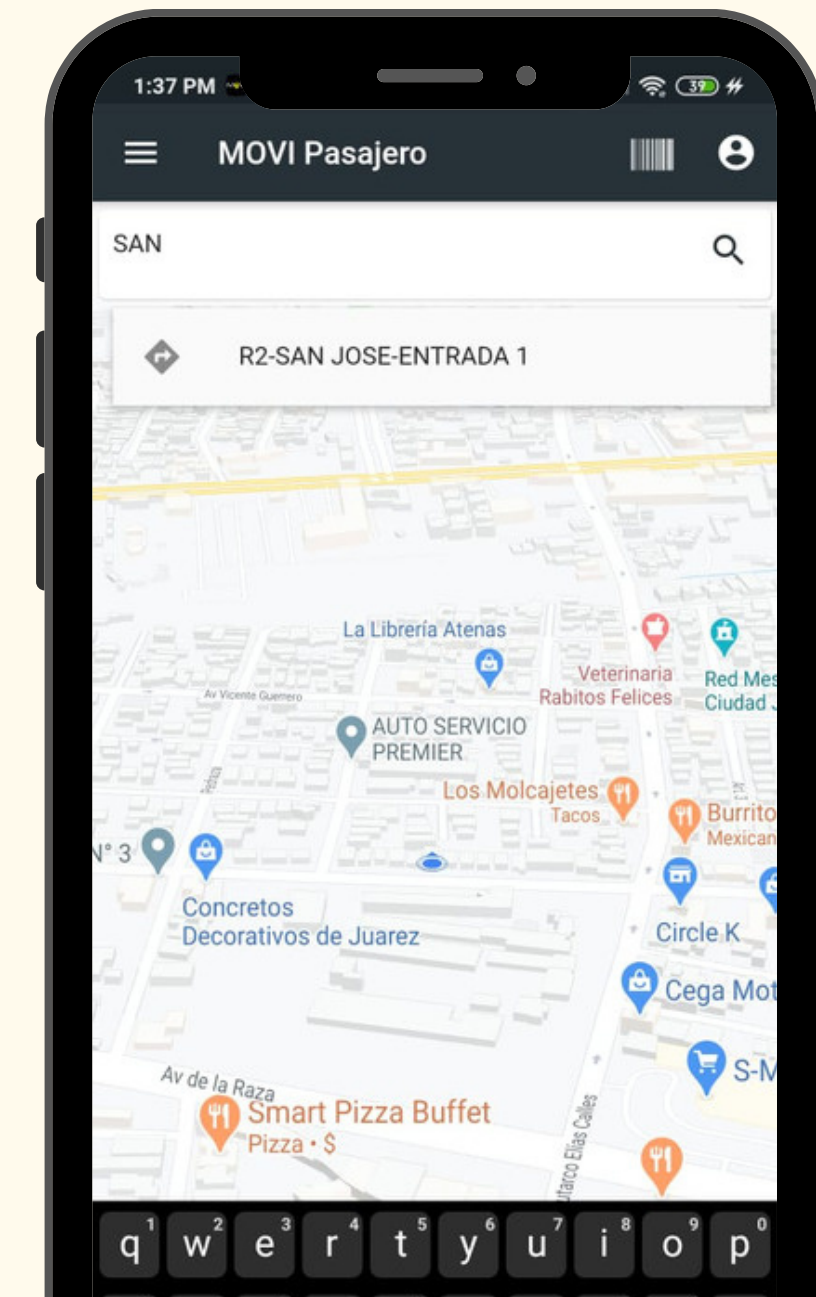
Desde el menú de opciones:
Ingresar a:
Puntos de interés (paradas) y rutas.







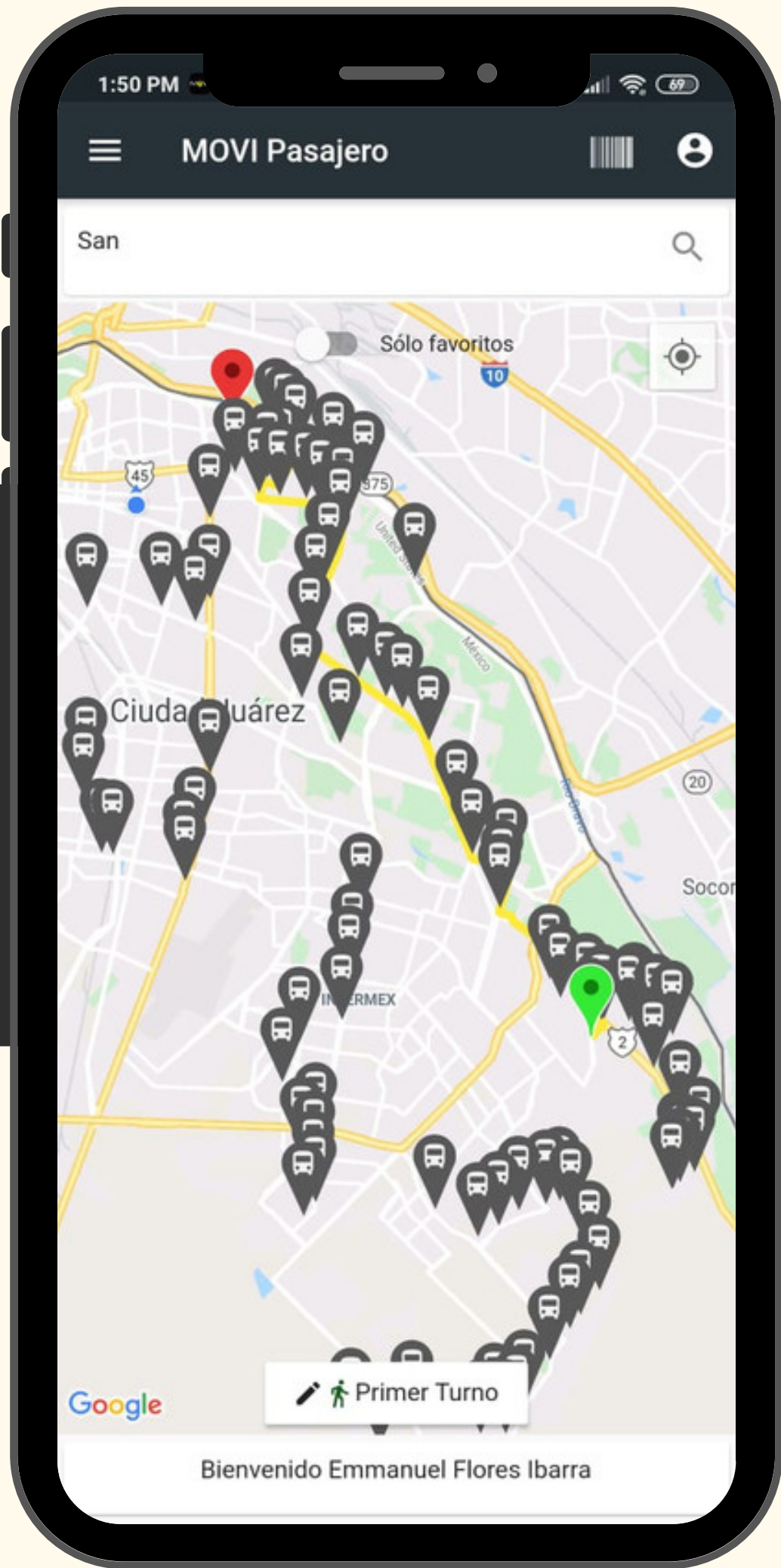
Utiliza el selector de turno para elegir el tipo de viaje y el turno en el que se desea realizar la búsqueda.



Utilice el buscador para indicar el transporte que se desea buscar, posteriormente seleccionelo de la lista emergente para visualizar su itinerario.




-  Fin de viaje
-  Inicio de viaje
-  Ubicación de pasajero
-  Paradas



ITINERARIO DE VIAJE:

La búsqueda arroja el recorrido realizado por el transporte y las paradas que estan asignadas a la ruta que realiza.

Al dar clic sobre:  la aplicación mostrará el tiempo estimado de llegada de la unidad a esa parada en especifico, haciendo más cómoda y eficaz la espera del transporte.



En el resumen inferior se muestra la parada y la ruta seguida por ID el transporte

Así mismo muestra el tiempo estimado de llegada a dicha parada y el transporte asignado para la ruta buscada.

CONTACTO:



WWW.UMBRELLASOLUCIONES.COM
MOVI.UMBRELLASOLUCIONES.COM



AVE. DE LOS INSURGENTES 4933
656 5 24 84 20 Y 21



SOPORTE@UMBRELLASOLUCIONES.COM



F/UMBRELLASOLUCIONES
Y/UMBRELLAGPS